

NEKILNOJAMOJO DAIKTO KADASTRINI MATAVIM BYLA

Tomas: 1

Nekilnojamojo turto objektas: **Inžinerinis statinys**

Registro Nr.: **44/2442948 (Statiniai)**

Adresas: **Klaipėdos r. sav. Trušėlių k.**

Lap skaičius: **39**



SUDERINTA

Valstybės įmonė Registrų centras

Elektroniniu parašu pasirašė: Raminta Kovalevskienė

Pareigos: Vyresnioji kadastro specialistė

Laiko žyma: 2020-08-14 13:28:07

Tomo Nr. 1
Registro 44/2442948

BYLOS TOMO VIDAUS APYRAŠAS

Eil. Nr.	Dokumento pavadinimas	Dokumento		Lap skai .	Bylos lap numeriai	Pastabos
		Nr.	Data			
1	Statinio planas "STATINI IŠD STYMO PLANAS"		2020-05-06	15	1-15	
2	KELIO / GATV S IR JO SUD TINI DALI KADASTRO DUOMENYS 1K FORMA		2020-05-06	8	16-23	
3	KELIO / GATV S IR JO SUD TINI DALI VER I NUSTATYMAS 2K FORMA		2020-05-06	3	24-26	
4	KELIO / GATV S VAŽIUOJAMOSIOS DALIES IR ŽEM S SANKASOS KADASTRO DUOMENYS 3K FORMA		2020-05-06	3	27-29	
5	KELIO / GATV S SANKRYŽ , TILT , VIADUK , ESTAKAD , PRALAIID , AUTOBUS SUSTOJIMO IR POILSIO AIKŠTELI , ŠVIESOFOR , KELIO ORO S LYG STEB JIMO IR TRANSPORTO APSKAITOS RENGINI KADASTRO DUOMENYS 4K FORMA		2020-05-06	6	30-35	
6	KELIO / GATV S ATITVAR , TRIUKŠMO SIENU I , ŽELDYN , P S I J IR DVIRA I TAK , ELEKTROS APŠVIETIMO TINKLO KADASTRO DUOMENYS 5K FORMA		2020-05-06	3	36-38	

Vidaus apyrašo lap 38

(pareigos, parašas, vardas, pavard)

Išdėstymo schema

Išdėstymo schema

IŠDĖSTYMO PLANAS M 1:500

0.000 km

X=6183650.00
Y=323800.00

Brėžinys Nr. 1


Objekto pavadinimas	Vietinės reikšmės kelias
Savivaldybė	Klaipėdos r. sav.
Seniūnija	
Gyvenamoji vietovė	Triušelių k.

Kadastro duomenų nustatymui naudota medžiaga	
Medžiagos pavadinimas	Medžiagos parengimo data
Kontrolinė geodezinė nuotrauka: VĮ Valstybės žemės fondas	2020.04


VŽF

VALSTYBĖS ĮMONĖ VALSTYBĖS ŽEMĖS FONDAS
KAUNO ŽEMĖTVARKOS IR GEODEZIJOS SKYRIUS
Kodas 120093212 PVM mokėtojo kodas LT200932113

Matininko kvalifikacijos pažymėjimo Nr.	Pareigos	Vardas ir pavardė	Data
2M-M-2110	Matininkė	Agnė Urniežienė	2020 05 06



Kadastro duomenų nustatymui naudota medžiaga	
Medžiagos pavadinimas	Medžiagos parengimo data
Kontrolinė geodezinė nuotrauka: VI Valstybės žemės fondas	2020.04



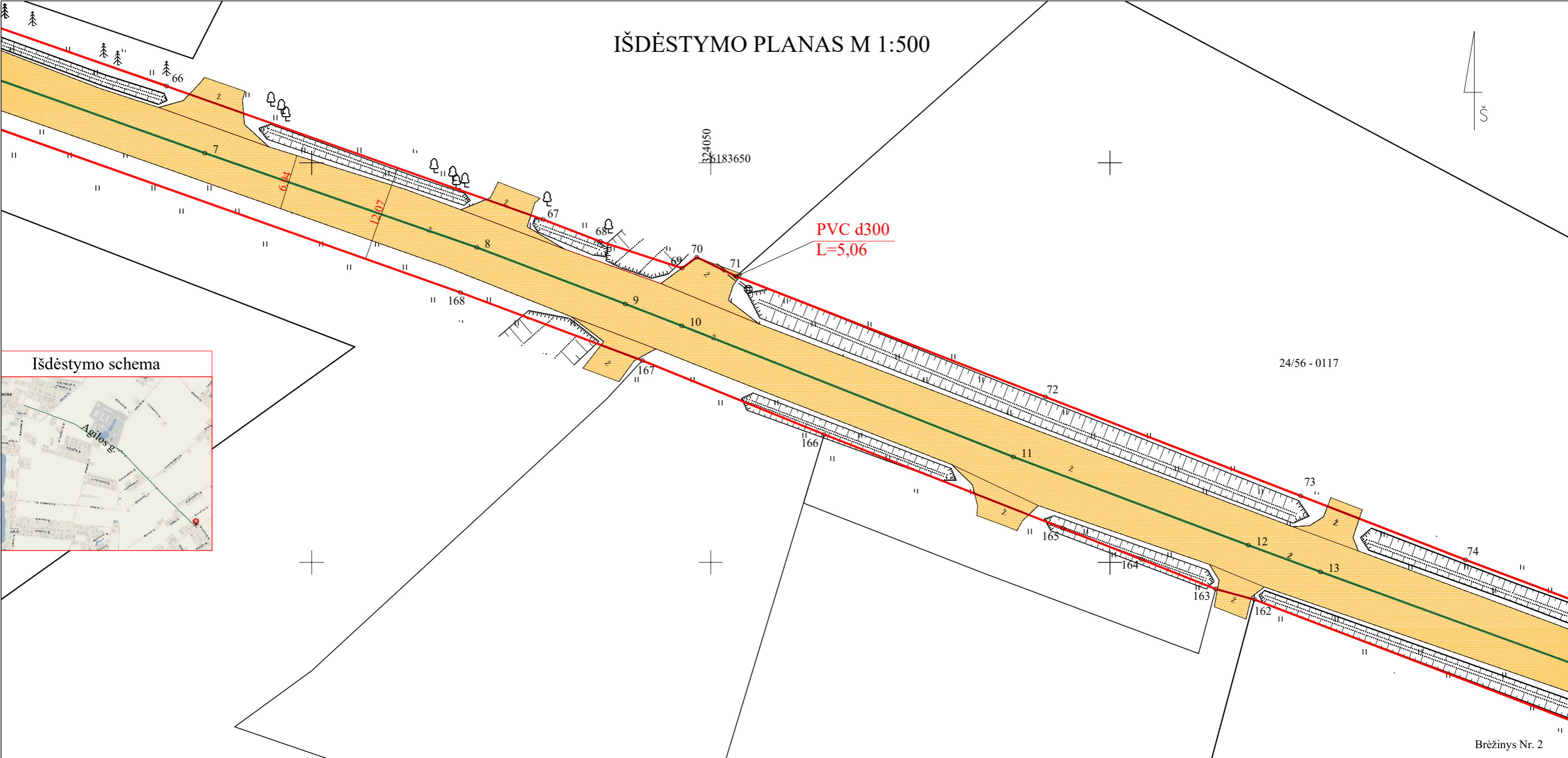
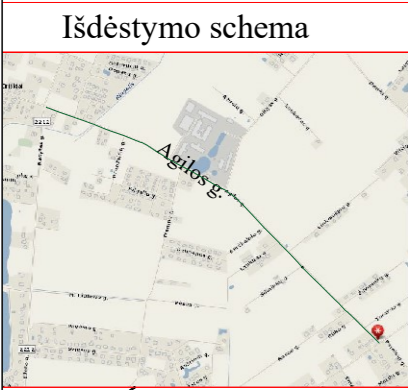
VALSTYBĖS ĮMONĖ VALSTYBĖS ŽEMĖS FONDAS

KAUNO ŽEMĖTVARKOS IR GEODEZIJOS SKYRIUS

Kodas 120093212 PVM mokėtojo kodas LT200932113

Matininko kvalifikacijos pažymėjimo Nr.	Pareigos	Vardas ir pavardė	Data
2M-M-2110	Matininkė	Agnė Urniežienė	2020 05 06

IŠDĖSTYMO PLANAS M 1:500




24/56 - 0117

Brėžinys Nr. 2

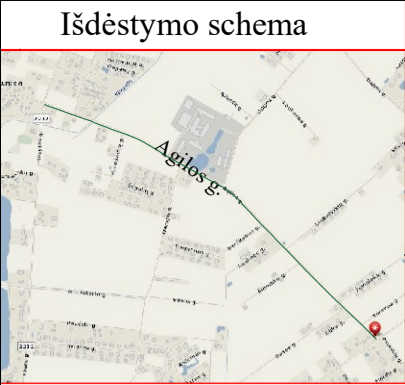
Objekto pavadinimas	Vietinės reikšmės kelias
Savivaldybė	Klaipėdos r. sav.
Seniūnija	
Gyvenamoji vietovė	Trušelių k.

Kadastro duomenų nustatymui naudota medžiaga	
Medžiagos pavadinimas	Medžiagos parengimo data
Kontrolinė geodezinė nuotrauka: VĮ Valstybės žemės fondas	2020.04

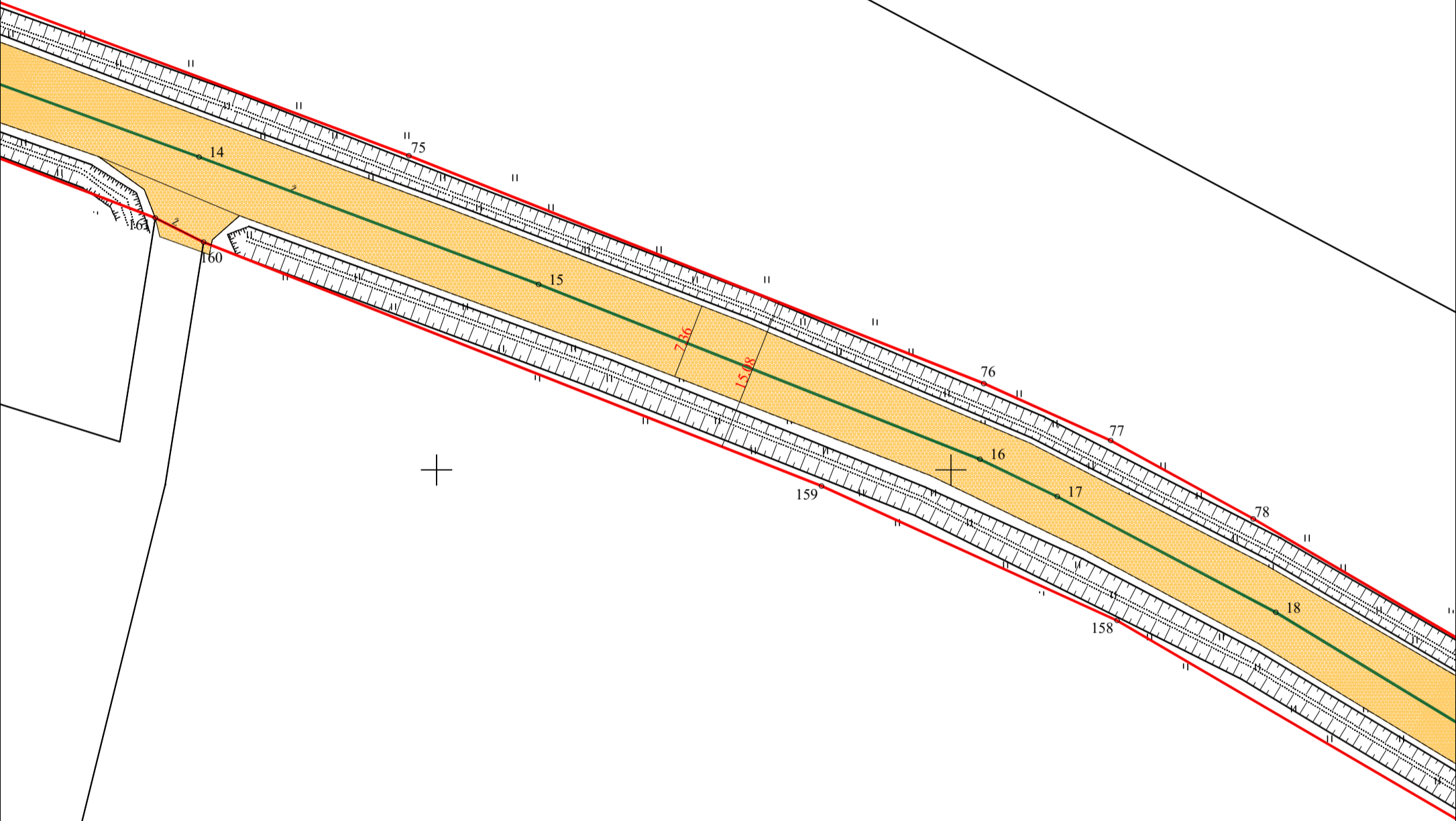
<div><div></div><div>VALSTYBĖS ĮMONĖ VALSTYBĖS ŽEMĖS FONDAS KAUNO ŽEMĖTVARKOS IR GEODEZIJOS SKYRIUS Kodas 120093212 PVM mokėtojo kodas LT200932113</div></div>			
Matininko kvalifikacijos pažymėjimo Nr.	Pareigos	Vardas ir pavardė	Data
2M-M-2110	Matininkė	Agnė Urniežienė	2020 05 06



1117512499




IŠDĖSTYMO PLANAS M 1:500



Brėžinys Nr. 3

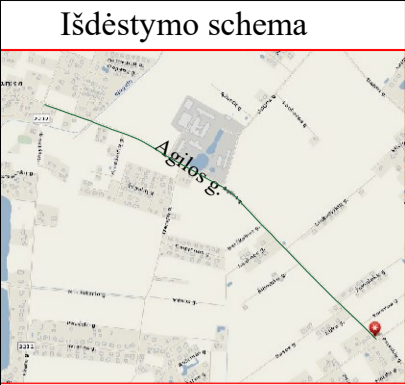
Objekto pavadinimas	Vietinės reikšmės kelias
Savivaldybė	Klaipėdos r. sav.
Seniūnija	
Gyvenamoji vietovė	Triušelių k.

Kadastro duomenų nustatymui naudota medžiaga	
Medžiagos pavadinimas	Medžiagos parengimo data
Kontrolinė geodezinė nuotrauka: VĮ Valstybės žemės fondas	2020.04

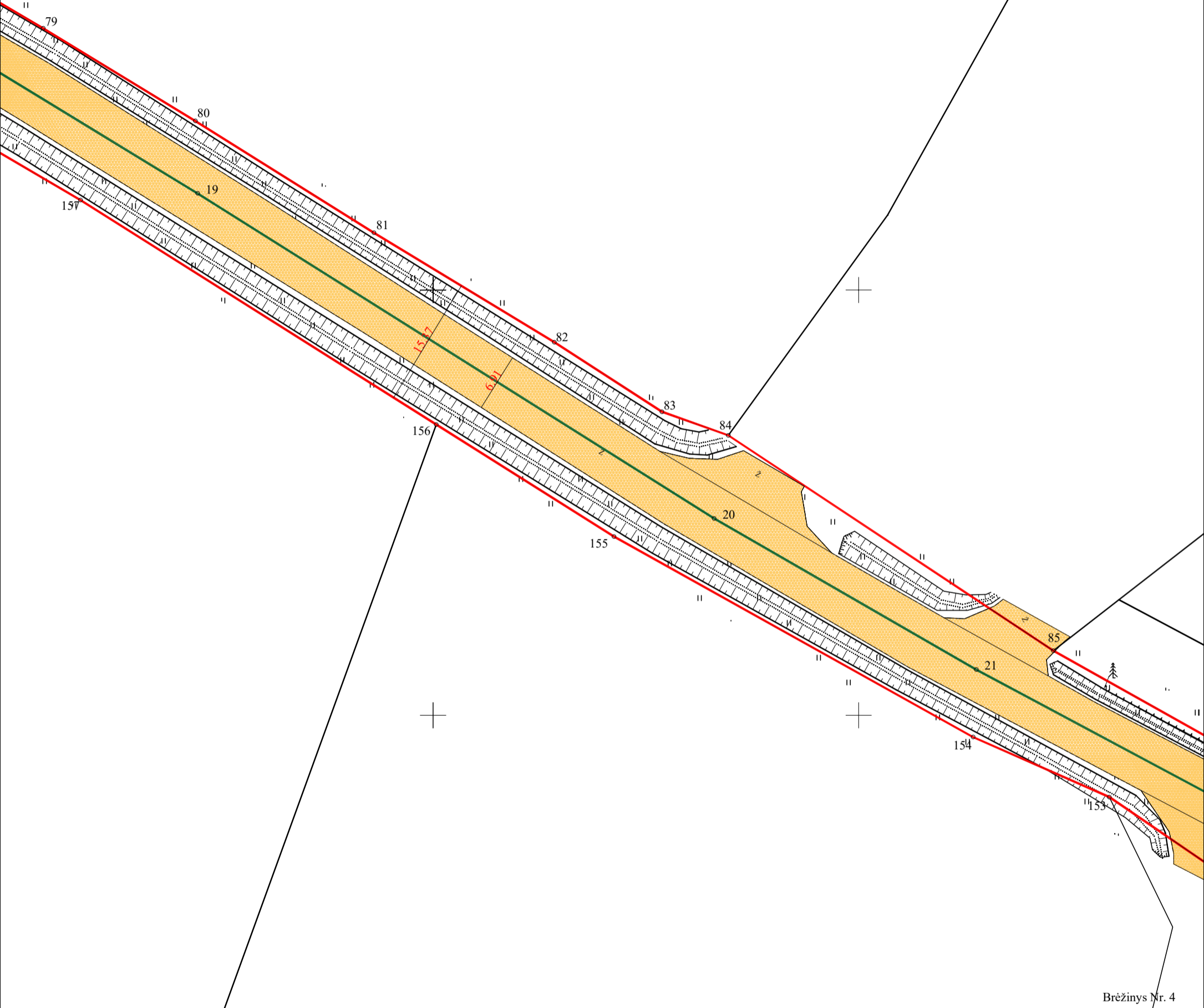
<div><div><div>VALSTYBĖS ĮMONĖ VALSTYBĖS ŽEMĖS FONDAS KAUNO ŽEMĖTVARKOS IR GEODEZIJOS SKYRIUS Kodas 120093212 PVM mokėtojo kodas LT200932113</div></div></div>			
Matininko kvalifikacijos pažymėjimo Nr.	Pareigos	Vardas ir pavardė	Data
2M-M-2110	Matininkė	Agnė Urniežienė	2020 05 06



1117512499



IŠDĖSTYMO PLANAS M 1:500




X=6183400.00
Y=324350.00

Brėžinys Nr. 4

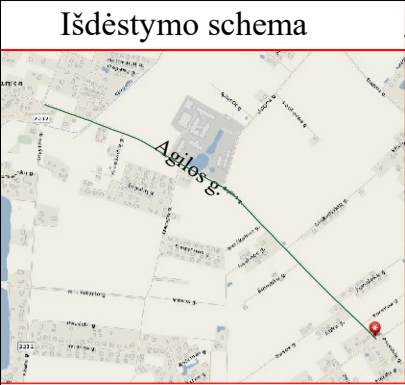
Objekto pavadinimas	Vietinės reikšmės kelias
Savivaldybė	Klaipėdos r. sav.
Seniūnija	
Gyvenamoji vietovė	Triušelių k.

Kadastro duomenų nustatymui naudota medžiaga	
Medžiagos pavadinimas	Medžiagos parengimo data
Kontrolinė geodezinė nuotrauka: VĮ Valstybės žemės fondas	2020.04

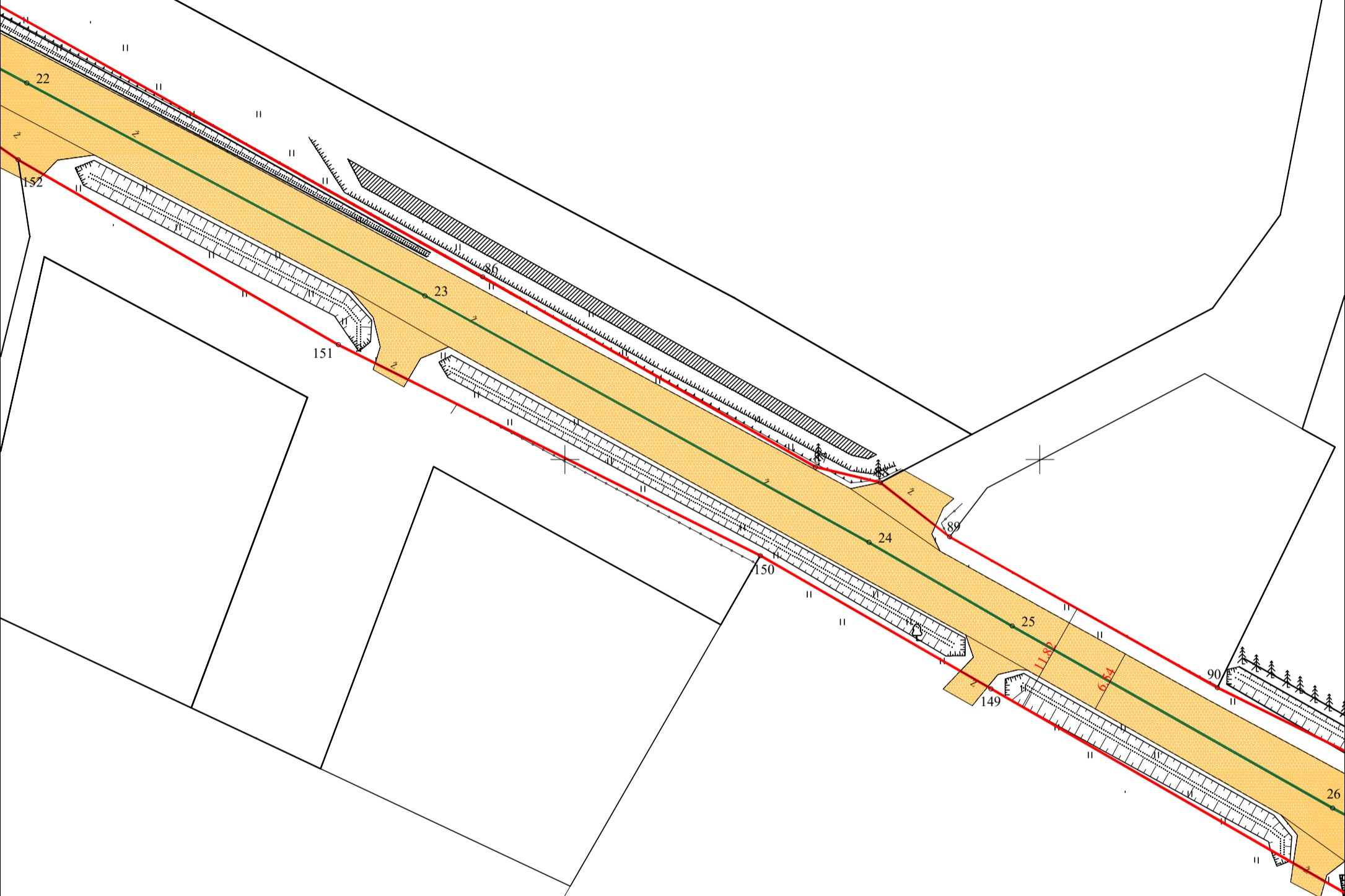
<div><div><div>VALSTYBĖS ĮMONĖ VALSTYBĖS ŽEMĖS FONDAS KAUNO ŽEMĖTVARKOS IR GEODEZIJOS SKYRIUS Kodas 120093212 PVM mokėtojo kodas LT200932113</div></div></div>			
Matininko kvalifikacijos pažymėjimo Nr.	Pareigos	Vardas ir pavardė	Data
2M-M-2110	Matininkė	Agnė Urniežienė	2020 05 06



1 117 512 499



IŠDĖSTYMO PLANAS M 1:500




X=6183350.00
Y=324500.00

Brėžinys Nr. 5

Objekto pavadinimas	Vietinės reikšmės kelias
Savivaldybė	Klaipėdos r. sav.
Seniūnija	
Gyvenamoji vietovė	Triušelių k.

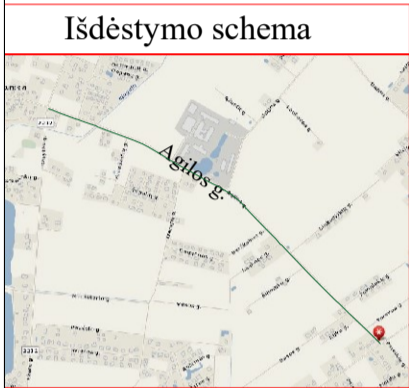
Kadastro duomenų nustatymui naudota medžiaga	
Medžiagos pavadinimas	Medžiagos parengimo data
Kontrolinė geodezinė nuotrauka: VĮ Valstybės žemės fondas	2020.04

<div><div>VALSTYBĖS ĮMONĖ VALSTYBĖS ŽEMĖS FONDAS KAUNO ŽEMĖTVARKOS IR GEODEZIJOS SKYRIUS Kodas 120093212 PVM mokėtojo kodas LT200932113</div></div>			
Matininko kvalifikacijos pažymėjimo Nr.	Pareigos	Vardas ir pavardė	Data
2M-M-2110	Matininkė	Agnė Urniežienė	2020 05 06



1117512499

IŠDĖSTYMO PLANAS M 1:500




X=6183250.00
Y=324600.00



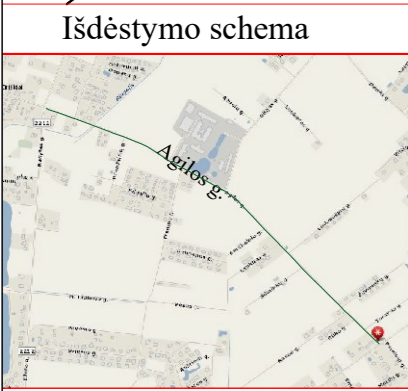
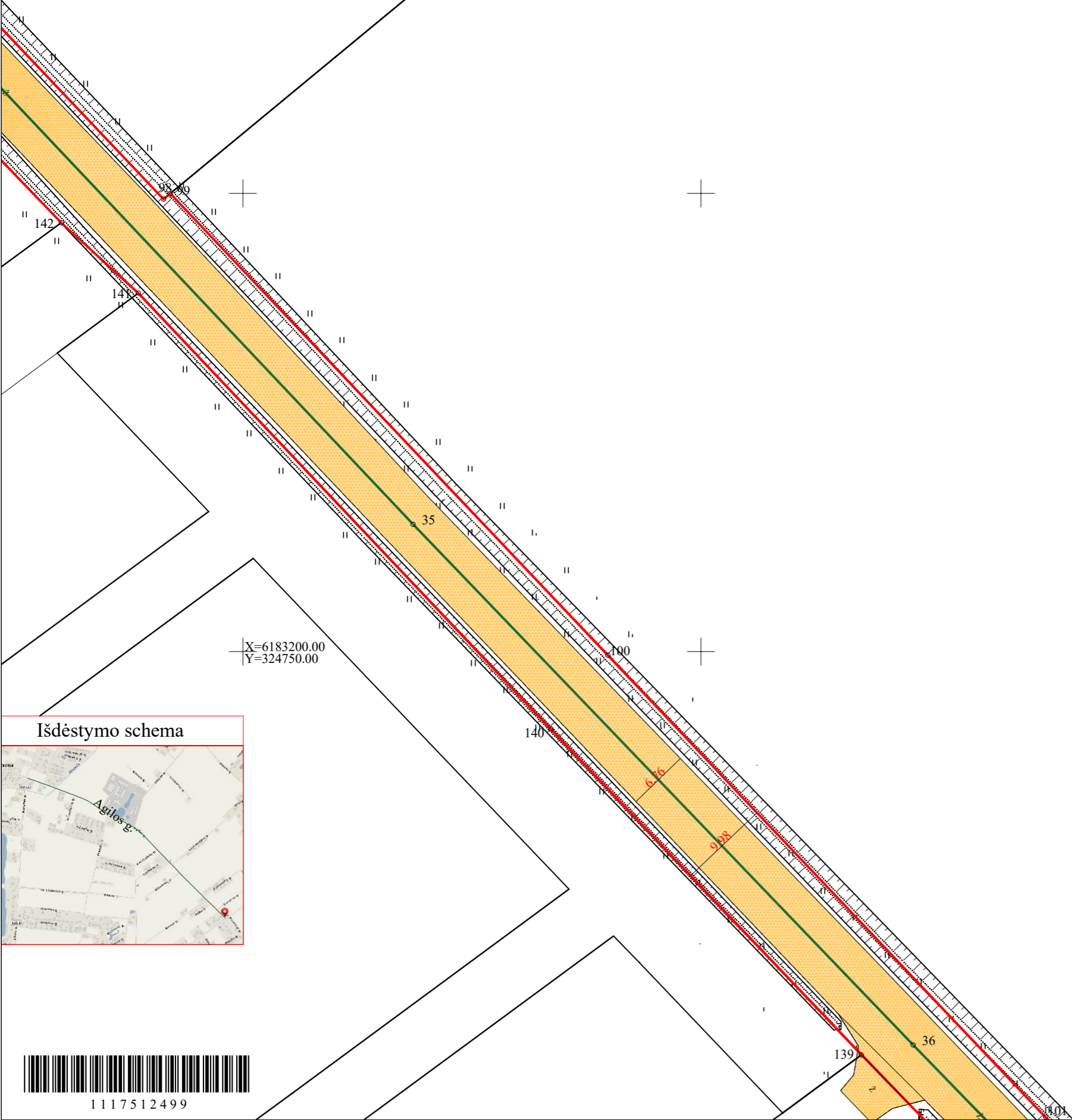
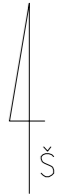
1117512499

Objekto pavadinimas	Vietinės reikšmės kelias
Savivaldybė	Klaipėdos r. sav.
Seniūnija	
Gyvenamoji vietovė	Triušelių k.

Kadastro duomenų nustatymui naudota medžiaga	
Medžiagos pavadinimas	Medžiagos parengimo data
Kontrolinė geodezinė nuotrauka: VĮ Valstybės žemės fondas	2020.04

<div><div><div>VALSTYBĖS ĮMONĖ VALSTYBĖS ŽEMĖS FONDAS KAUNO ŽEMĖTVARKOS IR GEODEZIJOS SKYRIUS Kodas 120093212 PVM mokėtojo kodas LT200932113</div></div></div>			
Matininko kvalifikacijos pažymėjimo Nr.	Pareigos	Vardas ir pavardė	Data
2M-M-2110	Matininkė	Agnė Urniežienė	2020 05 06


IŠDĖSTYMO PLANAS M 1:500

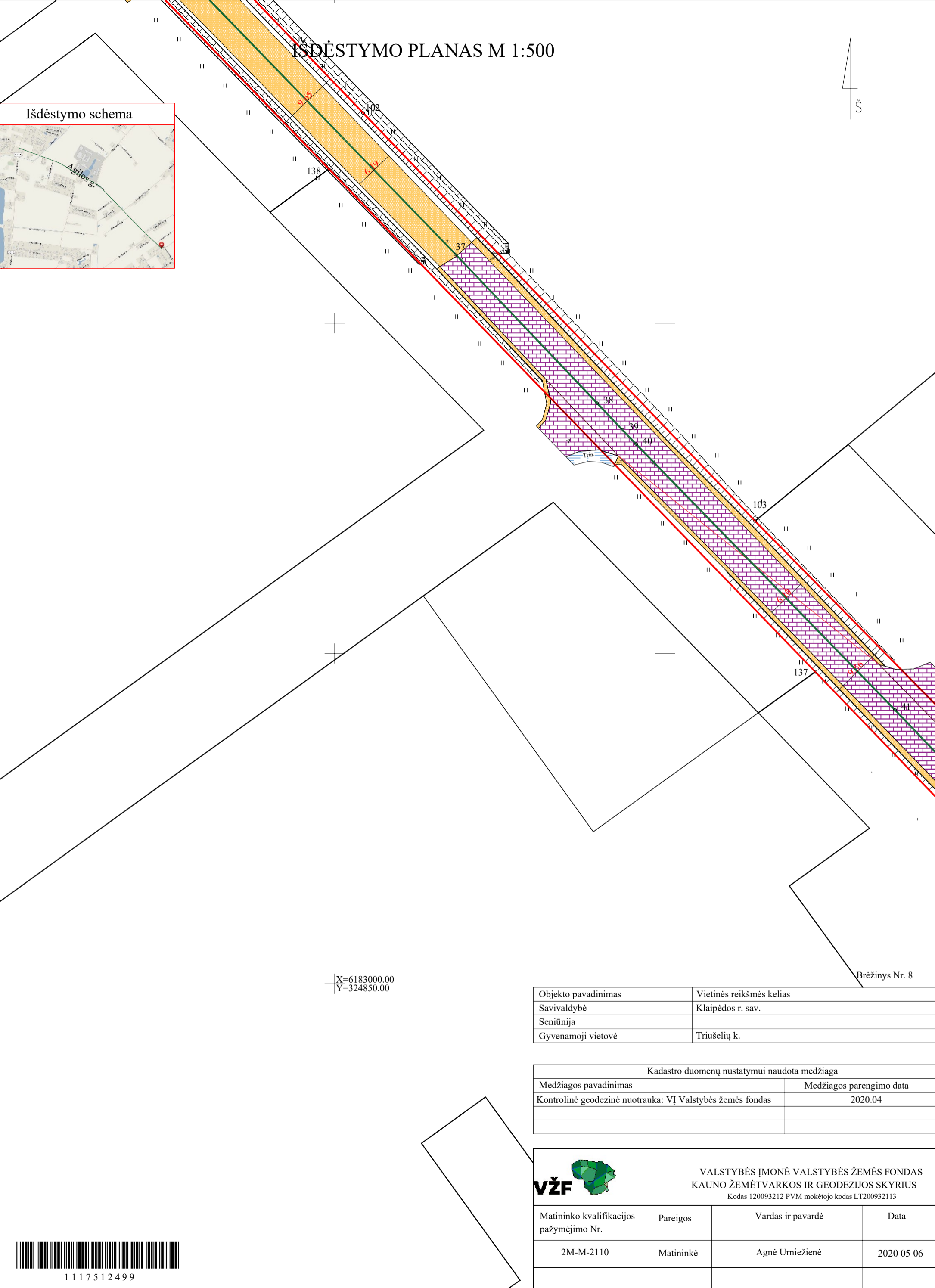


Brėžinys Nr. 7

Objekto pavadinimas	Vietinės reikšmės kelias
Savivaldybė	Klaipėdos r. sav.
Seniūnija	
Gyvenamoji vietovė	Trušelių k.

Kadastro duomenų nustatymui naudota medžiaga	
Medžiagos pavadinimas	Medžiagos parengimo data
Kontrolinė geodezinė nuotrauka: VĮ Valstybės žemės fondas	2020.04

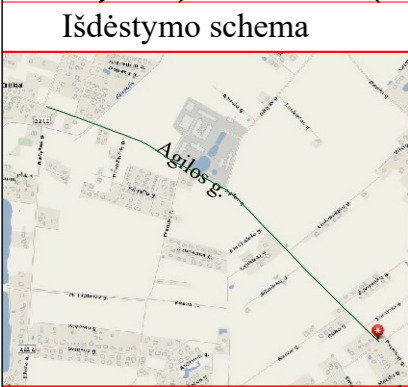
<div><div></div><div>VALSTYBĖS ĮMONĖ VALSTYBĖS ŽEMĖS FONDAS KAUNO ŽEMĖTVARKOS IR GEODEZIJOS SKYRIUS Kodas 120093212 PVM mokėtojo kodas LT200932113</div></div>			
Matininko kvalifikacijos pažymėjimo Nr.	Pareigos	Vardas ir pavardė	Data
2M-M-2110	Matininkė	Agnė Urniežienė	2020 05 06



IŠDĖSTYMO PLANAS M 1:500




X=6183000.00
Y=325050.00



Brėžinys Nr. 9

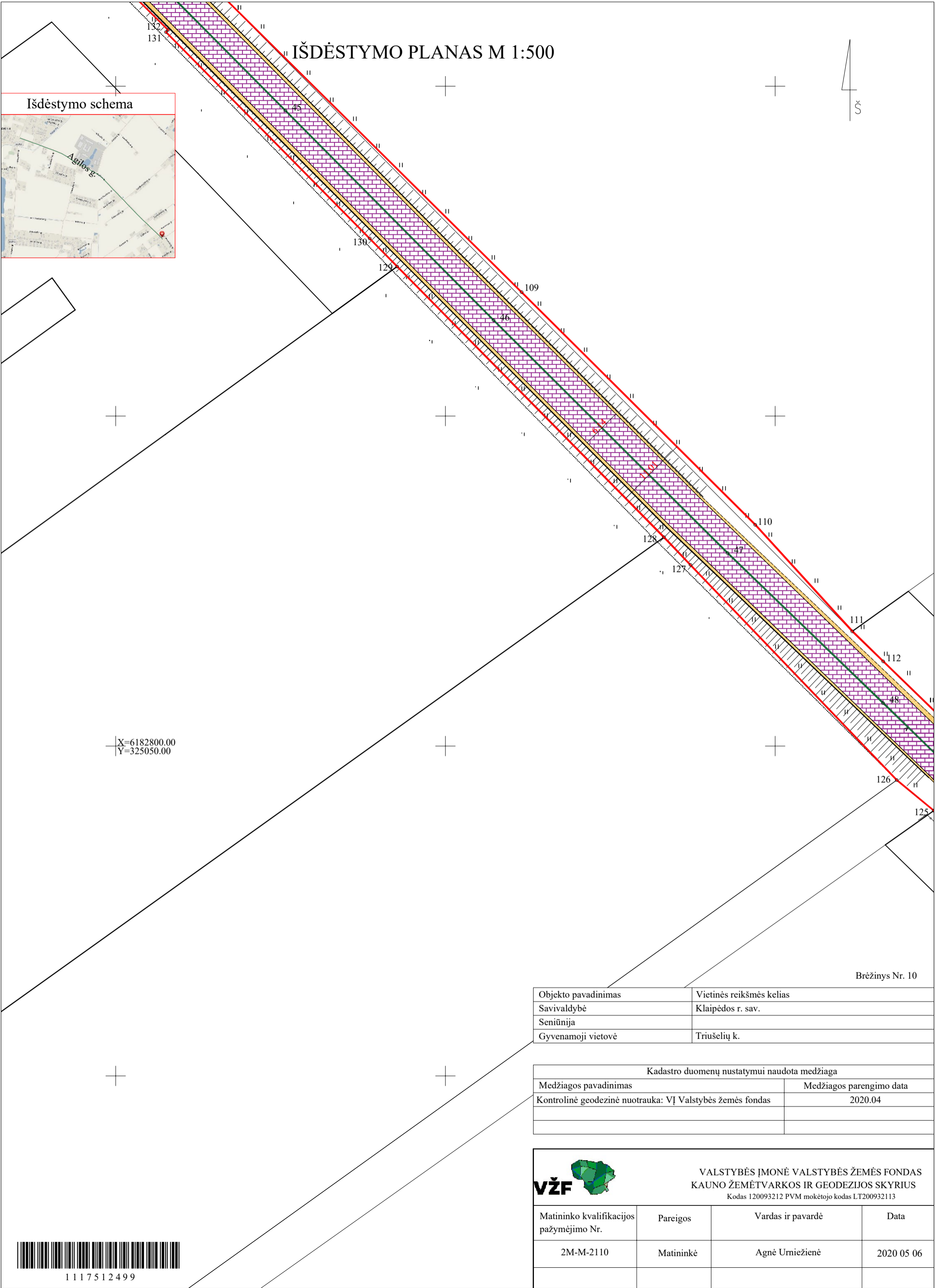
Objekto pavadinimas	Vietinės reikšmės kelias
Savivaldybė	Klaipėdos r. sav.
Seniūnija	
Gyvenamoji vietovė	Trušelių k.

Kadastro duomenų nustatymui naudota medžiaga	
Medžiagos pavadinimas	Medžiagos parengimo data
Kontrolinė geodezinė nuotrauka: VĮ Valstybės žemės fondas	2020.04

<div><div></div><div>VALSTYBĖS ĮMONĖ VALSTYBĖS ŽEMĖS FONDAS KAUNO ŽEMĖTVARKOS IR GEODEZIJOS SKYRIUS Kodas 120093212 PVM mokėtojo kodas LT200932113</div></div>			
Matininko kvalifikacijos pažymėjimo Nr.	Pareigos	Vardas ir pavardė	Data
2M-M-2110	Matininkė	Agnė Urniežienė	2020 05 06



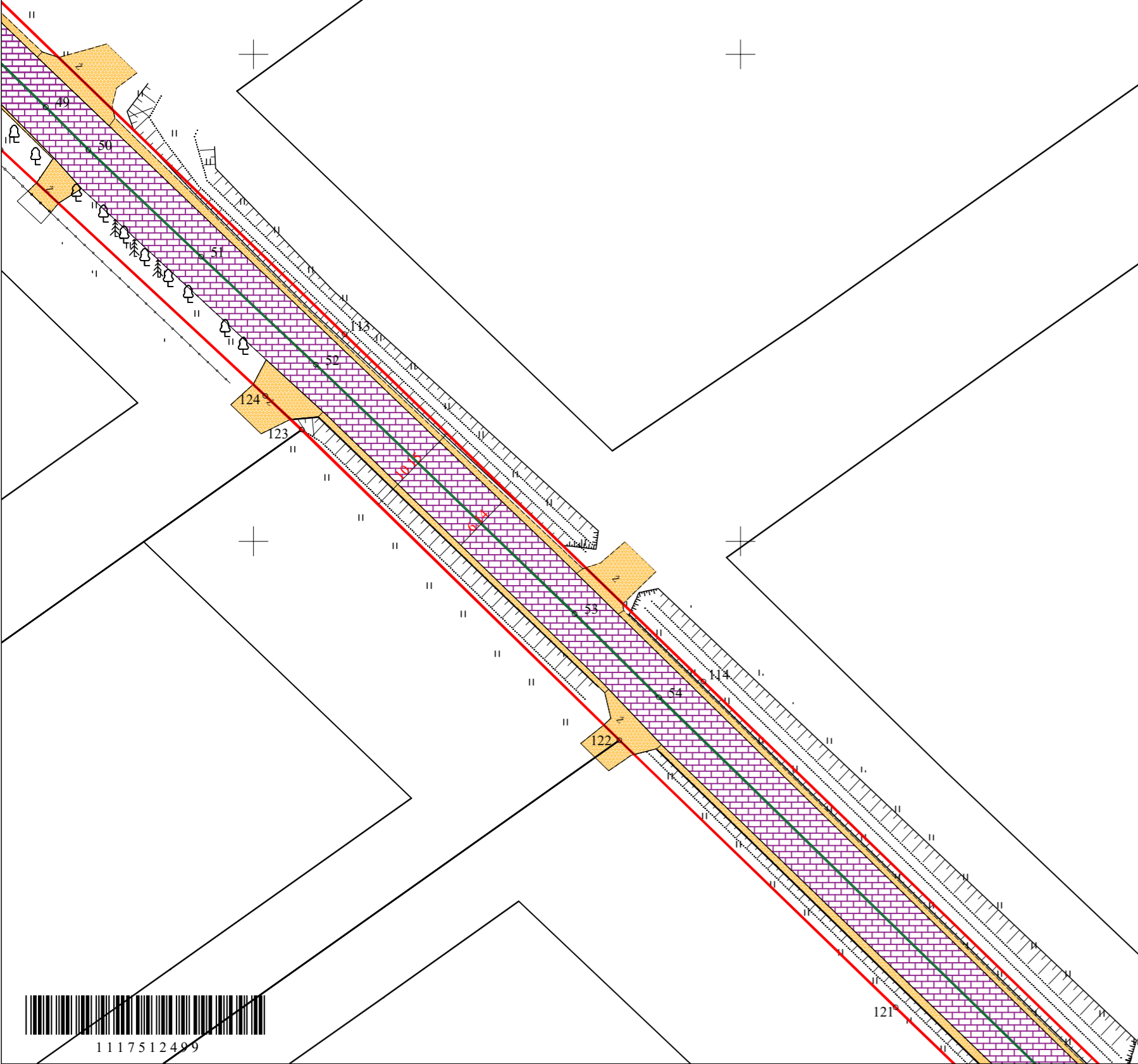
1117512499



1 117 512 499




IŠDĖSTYMO PLANAS M 1:500



Brėžinys Nr. 11

Objekto pavadinimas	Vietinės reikšmės kelias
Savivaldybė	Klaipėdos r. sav.
Seniūnija	
Gyvenamoji vietovė	Trušelių k.

Kadastro duomenų nustatymui naudota medžiaga	
Medžiagos pavadinimas	Medžiagos parengimo data
Kontrolinė geodezinė nuotrauka: VĮ Valstybės žemės fondas	2020.04

<div><div></div><div>VALSTYBĖS ĮMONĖ VALSTYBĖS ŽEMĖS FONDAS KAUNO ŽEMĖTVARKOS IR GEODEZIJOS SKYRIUS Kodas 120093212 PVM mokėtojo kodas LT200932113</div></div>			
Matininko kvalifikacijos pažymėjimo Nr.	Pareigos	Vardas ir pavardė	Data
2M-M-2110	Matininkė	Agnė Urniežienė	2020 05 06



1117512499

Išdėstymo schema

Išdėstymo schema

IŠDĖSTYMO PLANAS M 1:500

Brėžinys Nr. 12

Objekto pavadinimas	Vietinės reikšmės kelias
Savivaldybė	Klaipėdos r. sav.
Seniūnija	
Gyvenamoji vietovė	Triušelių k.


Kadastro duomenų nustatymui naudota medžiaga	
Medžiagos pavadinimas	Medžiagos parengimo data
Kontrolinė geodezinė nuotrauka: VĮ Valstybės žemės fondas	2020.04

 VŽF VALSTYBĖS ĮMONĖ VALSTYBĖS ŽEMĖS FONDAS KAUNO ŽEMĖTVARKOS IR GEODEZIJOS SKYRIUS Kodas 120093212 PVM mokėtojo kodas LT200932113			
Matininko kvalifikacijos pažymėjimo Nr.	Pareigos	Vardas ir pavardė	Data
2M-M-2110	Matininkė	Agnė Urniežienė	2020 05 06

X=6182600.00
Y=325250.00

1117512499

Objekto pavadinimas	Vietinės reikšmės kelias
Savivaldybė	Klaipėdos r. sav.
Seniūnija	
Gyvenamoji vietovė	Trušėlių k.



VŽF

VALSTYBĖS ĮMONĖ VALSTYBĖS ŽEMĖS FONDAS

KAUNO ŽEMĖTVARKOS IR GEODEZIJOS SKYRIUS

Kodas 120093212 PVM mokėtojo kodas LT200932113

Matininko kvalifikacijos pažymėjimo Nr.	Pareigos	Vardas ir pavardė	Data
2M-M-2110	Matininkė	Agnė Urniežienė	2020 05 06

KELIO PLANAS M1:500

Objekto būvimo vieta	Vietinės reikšmės kelias, Triušelių k., Klaipėdos r. sav.
Kelio ruožas	0,000-1,909 km
Unikalus Nr.	4400-5434-4593

KOORDINAČIŲ ŽINIARAŠTIS

Koordinačių sistema:																				
Kelio ašis				Kelio ašis				Kelio riba			Kelio riba			Kelio riba						
taško Nr.	atskaitos taško km	X	Y	taško Nr.	atskaitos taško km	X	Y	taško Nr.	X	Y	taško Nr.	X	Y	taško Nr.	X	Y				
1	0,000	6183711,89	323818,56	36	1,162	6183157,08	324823,17	60	6183706,17	323816,76	95	6183307,13	324683,38	130	6182876,92	325088,50				
2	0,004	6183710,48	323822,48	37	1,227	6183110,40	324868,33	61	6183717,57	323820,43	96	6183296,00	324696,12	131	6182908,21	325057,61				
3	0,012	6183707,53	323830,24	38	1,258	6183087,87	324889,73	62	6183709,90	323843,12	97	6183279,43	324712,77	132	6182908,55	325057,94				
4	0,055	6183692,62	323870,46	39	1,264	6183083,85	324893,56	63	6183702,45	323864,30	98	6183249,38	324741,33	133	6182948,11	325018,21				
5	0,138	6183664,88	323948,16	40	1,267	6183081,69	324895,62	64	6183672,79	323946,30	99	6183249,99	324742,06	134	6182978,84	324988,62				
6	0,141	6183663,95	323950,80	41	1,323	6183041,48	324934,79	65	6183667,63	323958,82	100	6183199,59	324789,84	135	6183001,70	324966,60				
7	0,179	6183651,23	323986,62	42	1,383	6182998,10	324976,38	66	6183659,62	323981,83	101	6183149,19	324837,62	136	6183005,32	324963,11				
8	0,215	6183639,43	324020,69	43	1,411	6182977,95	324995,65	67	6183642,92	324029,00	102	6183131,81	324854,32	137	6183047,22	324922,75				
9	0,235	6183632,35	324039,28	44	1,472	6182934,01	325038,29	68	6183640,18	324036,17	103	6183070,05	324913,64	138	6183123,34	324849,11				
10	0,242	6183629,61	324046,37	45	1,525	6182896,35	325075,72	69	6183636,83	324046,41	104	6183037,86	324945,31	139	6183156,00	324817,52				
11	0,287	6183613,18	324087,89	46	1,570	6182864,55	325107,29	70	6183638,19	324048,25	105	6183019,08	324963,33	140	6183191,54	324783,62				
12	0,318	6183602,16	324117,35	47	1,620	6182829,26	325142,78	71	6183635,80	324053,19	106	6182981,11	325000,35	141	6183239,11	324738,58				
13	0,328	6183598,82	324126,36	48	1,653	6182806,53	325166,36	72	6183620,71	324091,91	107	6182958,93	325021,97	142	6183246,80	324730,16				
14	0,382	6183580,41	324176,92	49	1,670	6182794,58	325178,69	73	6183608,32	324123,88	108	6182917,40	325062,45	143	6183267,78	324709,92				
15	0,417	6183568,04	324209,95	50	1,676	6182790,21	325183,06	74	6183600,32	324144,53	109	6182868,79	325111,53	144	6183292,93	324683,16				
16	0,463	6183551,04	324252,82	51	1,692	6182779,22	325194,60	75	6183580,54	324197,31	110	6182833,55	325146,98	145	6183306,24	324665,57				
17	0,471	6183547,40	324260,35	52	1,708	6182768,14	325206,39	76	6183558,41	324253,22	111	6182817,39	325161,69	146	6183311,05	324657,91				
18	0,496	6183536,18	324281,59	53	1,745	6182742,57	325232,97	77	6183552,85	324265,55	112	6182812,84	325166,39	147	6183323,48	324637,45				
19	0,543	6183511,37	324322,30	54	1,757	6182733,99	325241,63	78	6183545,27	324279,39	113	6182771,25	325209,36	148	6183351,50	324587,18				
20	0,615	6183473,15	324383,04	55	1,821	6182689,52	325287,27	79	6183530,78	324304,16	114	6182735,59	325246,20	149	6183375,90	324544,86				
21	0,651	6183455,38	324413,84	56	1,855	6182665,74	325311,71	80	6183519,89	324322,02	115	6182630,11	325355,17	150	6183389,89	324520,60				
22	0,684	6183439,60	324443,40	57	1,880	6182648,23	325329,44	81	6183506,73	324343,04	116	6182629,75	325353,72	151	6183412,09	324476,18				
23	0,732	6183417,24	324485,31	58	1,898	6182635,80	325341,99	82	6183493,87	324364,25	117	6182625,07	325347,09	152	6183431,54	324442,50				
24	0,785	6183391,29	324532,00	59	1,909	6182627,34	325350,31	83	6183485,71	324376,88	118	6182623,50	325346,17	153	6183440,39	324429,48				
25	0,802	6183382,50	324547,07					84	6183482,93	324384,69	119	6182648,88	325320,63	154	6183447,46	324413,46				
26	0,841	6183363,35	324580,80					85	6183457,62	324422,88	120	6182674,72	325294,26	155	6183471,02	324371,26				
27	0,855	6183356,90	324592,63					86	6183419,23	324491,37	121	6182702,16	325265,91	156	6183484,20	324350,36				
28	0,914	6183328,61	324644,40					87	6183399,21	324526,39	122	6182729,59	325237,57	157	6183510,58	324308,54				
29	0,934	6183316,91	324661,51					88	6183397,61	324533,19	123	6182761,46	325204,95	158	6183535,38	324266,17				
30	0,944	6183311,01	324669,21					89	6183391,89	324540,49	124	6182764,94	325201,21	159	6183548,46	324237,42				
31	0,966	6183297,57	324686,96					90	6183376,01	324568,67	125	6182790,21	325174,04	160	6183572,16	324177,37				
32	0,980	6183288,48	324697,23					91	6183358,86	324603,21	126	6182794,85	325168,43	161	6183574,50	324172,68				
33	0,996	6183277,25	324708,48					92	6183336,09	324641,79	127	6182827,45	325137,15	162	6183595,34	324118,08				
34	1,012	6183265,48	324719,81					93	6183328,69	324655,51	128	6182831,67	325133,11	163	6183596,67	324113,25				
35	1,083	6183213,90	324768,57					94	6183322,16	324663,76	129	6182872,68	325092,68	164	6183600,37	324103,92				
														165	6183604,27	324094,10				
														166	6183616,01	324064,21				
														167	6183625,25	324041,43				
														168	6183633,79	324018,64				
														169	6183684,79	323874,56				



atininkas, nustatęs kadastro duomenis

1 1 1 7 5 1 2 4 9 9

A.V.

(parašas)

Agnė Urniežienė
(vardas ir pavardė)

ELEKTRONINIO DOKUMENTO METADUOMENYS

I. Dokumento pavadinimas (antraštė) Statinių išdėstymo planas

II. Dokumento sudarytojas (-ai)

Agnė Urniežienė, Vilnius, Konstitucijos pr. 23-401

III. Dokumento registracijos data ir numeris 2020-08-14 11:34:51, Nr. 1117512499

IV. Pasirašymas

Parašo paskirtis: pasirašymas

Parašą sukūrusio asmens vardas, pavardė ir pareigos Agnė Urniežienė, Specialistė, Valstybės įmonė Valstybės žemės fondas

Sertifikatas išduotas: Agnė Urniežienė

Parašo sukūrimo data ir laikas: 2020-08-14 11:34:51

Parašo formatas: XAdES-BASELINE-T

Laiko žymoje nurodytas laikas: 2020-08-14 11:34:57

Informacija apie sertifikavimo paslaugų teikėją: RCSC IssuingCA

Sertifikato galiojimo laikas 2020-04-09 14:24:16 – 2022-04-09 14:24:16

Parašo paskirtis: suderinimas

Parašą sukūrusio asmens vardas, pavardė ir pareigos Raminta Kovalevskienė, Vyresnioji kadastro specialistė, Valstybės įmonė Registrų centras

Sertifikatas išduotas: Raminta Kovalevskienė

Parašo sukūrimo data ir laikas: 2020-08-14 13:28:09

Parašo formatas: XAdES-BASELINE-T

Laiko žymoje nurodytas laikas: 2020-08-14 13:28:14

Informacija apie sertifikavimo paslaugų teikėją: RCSC IssuingCA

Sertifikato galiojimo laikas 2020-03-17 08:14:17 – 2022-03-17 08:14:17

Parašo paskirtis: registracija

Parašą sukūrusio asmens vardas, pavardė ir pareigos Dovilė Stasytienė, Vyresnioji kadastro specialistė, Valstybės įmonė Registrų centras

Sertifikatas išduotas: Dovilė Stasytienė

Parašo sukūrimo data ir laikas: 2022-02-02 13:42:30

Parašo formatas: XAdES-BASELINE-T

Laiko žymoje nurodytas laikas: 2022-02-02 13:42:44

Informacija apie sertifikavimo paslaugų teikėją: RCSC IssuingCA

Sertifikato galiojimo laikas 2021-11-19 08:29:34 – 2023-11-19 08:29:34

V. Pagrindinio dokumento priedų skaičius – 2

VI. Pagrindinio dokumento pridedamų dokumentų skaičius – 0

VII. Pridedami dokumentai: nėra priedų

VIII. Dokumento specifikacijos identifikavimo žymuo ADOC-V1.0

IX. Programinės įrangos, kuria naudojantis sudarytas elektroninis dokumentas, pavadinimas RC-DSS

X. Elektroninio dokumento grupė BeDOC

XI. Informacija apie elektroninio (-ių) parašo (-ų) tikrinimą (tikrinimo data)

Visi dokumente esantys elektroniniai parašai galioja (2023-12-04 10:18:42)

XII. Papildomi metaduomenys

Nuorašą suformavo A.Kazickienė, 2023-12-04 10:18:42 RC-DSS

Valstybės mone Valstybės žemės fondas, kodas: 120093212, adresas: Vilnius, Konstitucijos pr. 23-401

Matininkas(-) AGN URNIEŽIEN, kvalifikacijos pažymėjimo Nr. 2M-M-2110, el. pašto adresas (-ai):
agne.kadastras@gmail.com, tel.: + 370 648 384 69

KELIO / GATVĖS IR JO SUDĖTINIŲ DALIŲ KADASTRO DUOMENYS

Adresas	Klaipėdos r. sav. Trušėlių k.		
Paskirtis	Keli		
Pavadinimas	Vietinės reikšmės kelias		
Žymėjimas plane	1-59		
Kadastro duomenų nustatymo data	2020-05-06		
Statybos būklė			Unikalus numeris 4400-5434-4593
Pastaba	Agilos g. (KL1413)		

Statybos pradžios metai:	1986	Kelio Nr.:	
Statybos pabaigos metai:	1986	Kelio ruožas:	0,000-1,909
Rekonstravimo pradžios metai:		Ilgis: km	1,909
Rekonstravimo pabaigos metai:		Kelio reikšmė:	Vietinės
Kap. remonto pradžios metai:		Kelio kategorija:	Iv
Kap. remonto pabaigos metai:		Statinio kategorija:	II grupės nesudėtingasis
Papr. remonto pradžios metai:		Baigtumo procentas: %	100
Papr. remonto pabaigos metai:			

Kelias, kelio sudėtinės dalys	Mato vienetas	Kiekis
1	2	3
Važiuojamoji dalis 1-2	km	0,004
Važiuojamoji dalis 1-2	kv. m	31,4
Važiuojamoji dalis 2-37	km	1,223
Važiuojamoji dalis 2-37	kv. m	8900
Važiuojamoji dalis 37-59	km	0,682
Važiuojamoji dalis 37-59	kv. m	4911
Nuovaža 3	kv. m	41,11
Nuovaža 3	vnt.	1
Nuovaža 4	kv. m	12,36
Nuovaža 4	vnt.	1
Nuovaža 5	kv. m	25,07
Nuovaža 5	vnt.	1
Nuovaža 5	kv. m	12,71
Nuovaža 5	vnt.	1
Nuovaža 7	kv. m	28,71
Nuovaža 7	vnt.	1
Nuovaža 8	kv. m	20,09
Nuovaža 8	vnt.	1



* 1 1 1 7 5 1 2 3 7 5 *

1	2	3
Nuovaža 9	kv. m	14,72
Nuovaža 9	vnt.	1
Nuovaža 10	kv. m	35,97
Nuovaža 10	vnt.	1
Nuovaža 11	kv. m	16,66
Nuovaža 11	vnt.	1
Nuovaža 12	kv. m	12,36
Nuovaža 12	vnt.	1
Nuovaža 13	kv. m	20,41
Nuovaža 13	vnt.	1
Nuovaža 14	kv. m	31,51
Nuovaža 14	vnt.	1
Nuovaža 20	kv. m	67,54
Nuovaža 20	vnt.	1
Nuovaža 21	kv. m	35,37
Nuovaža 21	vnt.	1
Nuovaža 22	kv. m	53,88
Nuovaža 22	vnt.	1
Nuovaža 23	kv. m	32,27
Nuovaža 23	vnt.	1
Nuovaža 24	kv. m	19,39
Nuovaža 24	vnt.	1
Nuovaža 25	kv. m	15,07
Nuovaža 25	vnt.	1
Nuovaža 26	kv. m	16
Nuovaža 26	vnt.	1
Nuovaža 27	kv. m	26,46
Nuovaža 27	vnt.	1
Nuovaža 28	kv. m	25,3
Nuovaža 28	vnt.	1
Nuovaža 34	kv. m	15,55
Nuovaža 34	vnt.	1
Nuovaža 36	kv. m	14,45
Nuovaža 36	vnt.	1
Nuovaža 38	kv. m	18,77
Nuovaža 38	vnt.	1
Nuovaža 41	kv. m	23,07
Nuovaža 41	vnt.	1
Nuovaža 43	kv. m	15,17
Nuovaža 43	vnt.	1



1	2	3
Nuovaža 49	kv. m	14,11
Nuovaža 49	vnt.	1
Nuovaža 50	kv. m	10,69
Nuovaža 50	vnt.	1
Nuovaža 52	kv. m	19,17
Nuovaža 52	vnt.	1
Nuovaža 53	kv. m	6,45
Nuovaža 53	vnt.	1
Nuovaža 54	kv. m	16,98
Nuovaža 54	vnt.	1
Nuovaža 55	kv. m	9,28
Nuovaža 55	vnt.	1
Nuovaža 58	kv. m	35,54
Nuovaža 58	vnt.	1
P s i j takas 39-40	kv. m	1,88
Pralaida 10	m	5,06
Pralaida 10	vnt.	1

Specialist

AGN URNIEŽIEN



2020-08-14 11:34:50

Lapas 3 iš 3

ELEKTRONINIO DOKUMENTO METADUOMENYS

I. Dokumento pavadinimas (antraštė) Kelio ir jo sudėtinių dalių kadastro duomenys

II. Dokumento sudarytojas (-ai)

Agnė Urniežienė, Vilnius, Konstitucijos pr. 23-401

III. Dokumento registracijos data ir numeris 2020-08-14 11:34:50, Nr. 1117512375

IV. Pasirašymas

Parašo paskirtis: pasirašymas

Parašą sukūrusio asmens vardas, pavardė ir pareigos Agnė Urniežienė, Specialistė, Valstybės įmonė Valstybės žemės fondas

Sertifikatas išduotas: Agnė Urniežienė

Parašo sukūrimo data ir laikas: 2020-08-14 11:34:50

Parašo formatas: XAdES-BASELINE-T

Laiko žymoje nurodytas laikas: 2020-08-14 11:35:03

Informacija apie sertifikavimo paslaugų teikėją: RCSC IssuingCA

Sertifikato galiojimo laikas 2020-04-09 14:24:16 – 2022-04-09 14:24:16

Parašo paskirtis: suderinimas

Parašą sukūrusio asmens vardas, pavardė ir pareigos Raminta Kovalevskienė, Vyresnioji kadastro specialistė, Valstybės įmonė Registrų centras

Sertifikatas išduotas: Raminta Kovalevskienė

Parašo sukūrimo data ir laikas: 2020-08-14 13:28:07

Parašo formatas: XAdES-BASELINE-T

Laiko žymoje nurodytas laikas: 2020-08-14 13:28:11

Informacija apie sertifikavimo paslaugų teikėją: RCSC IssuingCA

Sertifikato galiojimo laikas 2020-03-17 08:14:17 – 2022-03-17 08:14:17

Parašo paskirtis: registracija

Parašą sukūrusio asmens vardas, pavardė ir pareigos Dovilė Stasytienė, Vyresnioji kadastro specialistė, Valstybės įmonė Registrų centras

Sertifikatas išduotas: Dovilė Stasytienė

Parašo sukūrimo data ir laikas: 2022-02-02 13:42:28

Parašo formatas: XAdES-BASELINE-T

Laiko žymoje nurodytas laikas: 2022-02-02 13:42:41

Informacija apie sertifikavimo paslaugų teikėją: RCSC IssuingCA

Sertifikato galiojimo laikas 2021-11-19 08:29:34 – 2023-11-19 08:29:34

V. Pagrindinio dokumento priedų skaičius – 0

VI. Pagrindinio dokumento pridedamų dokumentų skaičius – 0

VII. Pridedami dokumentai: nėra priedų

VIII. Dokumento specifikacijos identifikavimo žymuo ADOC-V1.0

IX. Programinės įrangos, kuria naudojantis sudarytas elektroninis dokumentas, pavadinimas
RC-DSS

X. Elektroninio dokumento grupė BeDOC

XI. Informacija apie elektroninio (-ių) parašo (-ų) tikrinimą (tikrinimo data)

Visi dokumente esantys elektroniniai parašai galioja (2023-12-04 10:18:44)



XII. Papildomi metaduomenys

Nuorašą suformavo A.Kazickienė, 2023-12-04 10:18:44 RC-DSS



* 1 1 1 7 5 1 2 3 7 5 *

Valstybės mone Valstybės žemės fondas, kodas: 120093212, adresas: Vilnius, Konstitucijos pr. 23-401

Matininkas(-) AGN URNIEŽIEN, kvalifikacijos pažymėjimo Nr. 2M-M-2110, el. pašto adresas (-ai):
agne.kadastras@gmail.com, tel.: + 370 648 384 69

KELIO / GATVĖS IR JO SUDĖTINI DALI KADASTRO DUOMENYS

Adresas	Klaipėdos r. sav. Trušėlių k.		
Paskirtis	Keli		
Pavadinimas	Vietinės reikšmės kelias		
Žymėjimas plane	1-59		
Kadastro duomenų nustatymo data	2020-05-06		
Statybos būklė	Unikalus numeris	4400-5434-4593	
Pastaba	Agilos g. (KL1413)		

Kelias, kelio sudėtinės dalys	Mato vienetas	Kiekis
1	2	3
važiavimas, nuovaža	vnt.	33
važiavimas, nuovaža	kv. m	762,19
Kelias	kv. m	13842,4
Kelias	km	1,909
Pėsčiųjų (dviračių) takas	kv. m	1,88
Pralaida	vnt.	1
Pralaida	m	5,06

Specialist

AGN URNIEŽIEN



* 1 1 1 7 5 1 2 3 8 0 *

ELEKTRONINIO DOKUMENTO METADUOMENYS

I. Dokumento pavadinimas (antraštė) Kelio ir jo sudėtinių dalių kadastro duomenys

II. Dokumento sudarytojas (-ai)

Agnė Urniežienė, Vilnius, Konstitucijos pr. 23-401

III. Dokumento registracijos data ir numeris 2020-08-14 11:34:49, Nr. 1117512380

IV. Pasirašymas

Parašo paskirtis: pasirašymas

Parašą sukūrusio asmens vardas, pavardė ir pareigos Agnė Urniežienė, Specialistė, Valstybės įmonė Valstybės žemės fondas

Sertifikatas išduotas: Agnė Urniežienė

Parašo sukūrimo data ir laikas: 2020-08-14 11:34:49

Parašo formatas: XAdES-BASELINE-T

Laiko žymoje nurodytas laikas: 2020-08-14 11:34:54

Informacija apie sertifikavimo paslaugų teikėją: RCSC IssuingCA

Sertifikato galiojimo laikas 2020-04-09 14:24:16 – 2022-04-09 14:24:16

Parašo paskirtis: suderinimas

Parašą sukūrusio asmens vardas, pavardė ir pareigos Raminta Kovalevskienė, Vyresnioji kadastro specialistė, Valstybės įmonė Registrų centras

Sertifikatas išduotas: Raminta Kovalevskienė

Parašo sukūrimo data ir laikas: 2020-08-14 13:28:07

Parašo formatas: XAdES-BASELINE-T

Laiko žymoje nurodytas laikas: 2020-08-14 13:28:09

Informacija apie sertifikavimo paslaugų teikėją: RCSC IssuingCA

Sertifikato galiojimo laikas 2020-03-17 08:14:17 – 2022-03-17 08:14:17

Parašo paskirtis: registracija

Parašą sukūrusio asmens vardas, pavardė ir pareigos Dovilė Stasytienė, Vyresnioji kadastro specialistė, Valstybės įmonė Registrų centras

Sertifikatas išduotas: Dovilė Stasytienė

Parašo sukūrimo data ir laikas: 2022-02-02 13:42:28

Parašo formatas: XAdES-BASELINE-T

Laiko žymoje nurodytas laikas: 2022-02-02 13:42:59

Informacija apie sertifikavimo paslaugų teikėją: RCSC IssuingCA

Sertifikato galiojimo laikas 2021-11-19 08:29:34 – 2023-11-19 08:29:34

V. Pagrindinio dokumento priedų skaičius – 0

VI. Pagrindinio dokumento pridedamų dokumentų skaičius – 0

VII. Pridedami dokumentai: nėra priedų

VIII. Dokumento specifikacijos identifikavimo žymuo ADOC-V1.0

IX. Programinės įrangos, kuria naudojantis sudarytas elektroninis dokumentas, pavadinimas
RC-DSS

X. Elektroninio dokumento grupė BeDOC

XI. Informacija apie elektroninio (-ių) parašo (-ų) tikrinimą (tikrinimo data)

Visi dokumente esantys elektroniniai parašai galioja (2023-12-04 10:18:45)



* 1 1 1 7 5 1 2 3 8 0 *

XII. Papildomi metaduomenys

Nuorašą suformavo A.Kazickienė, 2023-12-04 10:18:45 RC-DSS



* 1 1 1 7 5 1 2 3 8 0 *

Valstybės mone Valstybės žemės fondas, kodas: 120093212, adresas: Vilnius, Konstitucijos pr. 23-401
 Matininkas(-) AGN URNIEŽIEN, kvalifikacijos pažymėjimo Nr. 2M-M-2110, el. pašto adresas (-ai): agne.kadastras@gmail.com, tel.: + 370 648 384 69

KELIO / GATV SIRJO SUD TINI DALI VER I NUSTATYMAS

Pavadinimas Vietinės reikšmės kelias

Kelio reikšmė Vietinės

Kelio numeris

Kadastro duomenų nustatymo data 2020-05-06

Vertės nustatymo data 2020-05-06

Kelio sudėtinės dalies pavadinimas	Atskaitos taškai	Kasmetinis vertės mažinimo koeficientas	Matavimo vienetas	Kiekis	kainojimo pagrindas	Vidutinio vieneto statybos vertė po indeksavimo, Eur	Atk. rimos kaštai (statybinė vertė), Eur	Nusidėjimas %	Atkuriamoji vertė, Eur	Vietovės patalpos koeficientas	Vidutinė rinkos vertė, Eur
1	2	3	4	5	6	7	8	9	10	11	12
Važiuojamoji dalis 1-2	1-2	5	km	0,004	NTK 2020-3.1.8	273590	1090	75	274	1	274
Važiuojamoji dalis 2-37	2-37	10	km	1,223	NTK 2020-3.1.8	140410	172000	75	42900	1	42900
Važiuojamoji dalis 37-59	37-59	5	km	0,682	NTK 2020-3.1.8	273590	187000	75	46600	1	46600
Pėsčiųjų takas 39-40	39-40	5	kv. m	1,88	NTK 2020-3.2.11	47,98	90	75	23	1	23
Viso							360000		89800		89800

Specialist

AGN URNIEŽIEN



ELEKTRONINIO DOKUMENTO METADUOMENYS

I. Dokumento pavadinimas (antraštė) Kelio ir jo sudėtinių dalių įkainojimas (perkainojimas)

II. Dokumento sudarytojas (-ai)

Agnė Urniežienė, Vilnius, Konstitucijos pr. 23-401

III. Dokumento registracijos data ir numeris 2020-08-14 11:34:50, Nr. 1117512376

IV. Pasirašymas

Parašo paskirtis: pasirašymas

Parašą sukūrusio asmens vardas, pavardė ir pareigos Agnė Urniežienė, Specialistė, Valstybės įmonė Valstybės žemės fondas

Sertifikatas išduotas: Agnė Urniežienė

Parašo sukūrimo data ir laikas: 2020-08-14 11:34:50

Parašo formatas: XAdES-BASELINE-T

Laiko žymoje nurodytas laikas: 2020-08-14 11:34:55

Informacija apie sertifikavimo paslaugų teikėją: RCSC IssuingCA

Sertifikato galiojimo laikas 2020-04-09 14:24:16 – 2022-04-09 14:24:16

Parašo paskirtis: suderinimas

Parašą sukūrusio asmens vardas, pavardė ir pareigos Raminta Kovalevskienė, Vyresnioji kadastro specialistė, Valstybės įmonė Registrų centras

Sertifikatas išduotas: Raminta Kovalevskienė

Parašo sukūrimo data ir laikas: 2020-08-14 13:28:07

Parašo formatas: XAdES-BASELINE-T

Laiko žymoje nurodytas laikas: 2020-08-14 13:28:12

Informacija apie sertifikavimo paslaugų teikėją: RCSC IssuingCA

Sertifikato galiojimo laikas 2020-03-17 08:14:17 – 2022-03-17 08:14:17

Parašo paskirtis: registracija

Parašą sukūrusio asmens vardas, pavardė ir pareigos Dovilė Stasytienė, Vyresnioji kadastro specialistė, Valstybės įmonė Registrų centras

Sertifikatas išduotas: Dovilė Stasytienė

Parašo sukūrimo data ir laikas: 2022-02-02 13:42:28

Parašo formatas: XAdES-BASELINE-T

Laiko žymoje nurodytas laikas: 2022-02-02 13:42:50

Informacija apie sertifikavimo paslaugų teikėją: RCSC IssuingCA

Sertifikato galiojimo laikas 2021-11-19 08:29:34 – 2023-11-19 08:29:34

V. Pagrindinio dokumento priedų skaičius – 0

VI. Pagrindinio dokumento pridedamų dokumentų skaičius – 0

VII. Pridedami dokumentai: nėra priedų

VIII. Dokumento specifikacijos identifikavimo žymuo ADOC-V1.0

IX. Programinės įrangos, kuria naudojantis sudarytas elektroninis dokumentas, pavadinimas
RC-DSS

X. Elektroninio dokumento grupė BeDOC

XI. Informacija apie elektroninio (-ių) parašo (-ų) tikrinimą (tikrinimo data)

Visi dokumente esantys elektroniniai parašai galioja (2023-12-04 10:18:47)



XII. Papildomi metaduomenys

Nuorašą suformavo A.Kazickienė, 2023-12-04 10:18:47 RC-DSS



Valstybės mūn Valstybės žemės fondas, kodas: 120093212, adresas: Vilnius, Konstitucijos pr. 23-401
 Matininkas(-) AGN URNIEŽIEN, kvalifikacijos pažymėjimo Nr. 2M-M-2110, el. pašto adresas (-ai): agne.kadastras@gmail.com, tel.: + 370 648 384 69

KELIO / GATVĖS VAŽIUOJAMOSIOS DALIES IR ŽEMĖS SANKASOS KADASTRO DUOMENYS

Pavadinimas Vietinės reikšmės kelias

Kelio reikšmė Vietinės

Kelio numeris

Kadastro duomenų nustatymo data 2020-05-06

Kelio sudėtinės dalies pavadinimas	Ruožo su vienodais kelio dangos ir sankasos plotais ir tipais pradžia				Ruožo su vienodais kelio dangos ir sankasos plotais ir tipais pabaiga				Ruožo ilgis, km.	Eismo juostų skaičius	Kelio plotis, m	Kelio sankasos plotis, m	Kelio sankasos tipas	Kelio dangos plotis, m	Kelio dangos rūšis	Metai			
	atskaitos duomenys ašyje				atskaitos duomenys ašyje											Pradžios/Pabaigos			
taško Nr.	km	X	Y	taško Nr.	km	X	Y	Statybos	Rekonstravimo	Kapitalinio remonto	Paprasto remonto								
1	2	3	4	5	6	7	8	9	10	11	12	13	14	15	16	17	18	19	20
Važiuojamoji dalis 1-2	1	0,000	6183711,89	323818,56	2	0,004	6183710,48	323822,48	0,004	Dvi	12,07			7,74	Asfaltbetonis	1986			
																1986			
Važiuojamoji dalis 2-37	2	0,004	6183710,48	323822,48	37	1,227	6183110,40	324868,33	1,223	Dvi	12,29			6,81	Žvyras	1986			
																1986			
Važiuojamoji dalis 37-59	37	1,227	6183110,40	324868,33	59	1,909	6182627,34	325350,31	0,682	Dvi	10,26			6,14	Asfaltbetonis	1986			
																1986			

Specialist

AGN URNIEŽIEN



ELEKTRONINIO DOKUMENTO METADUOMENYS

I. Dokumento pavadinimas (antraštė) Kelio važiuojamosios dalies ir žemės sankasos kadastro duomenys

II. Dokumento sudarytojas (-ai)

Agnė Urniežienė, Vilnius, Konstitucijos pr. 23-401

III. Dokumento registracijos data ir numeris 2020-08-14 11:34:50, Nr. 1117512377

IV. Pasirašymas

Parašo paskirtis: pasirašymas

Parašą sukūrusio asmens vardas, pavardė ir pareigos Agnė Urniežienė, Specialistė, Valstybės įmonė Valstybės žemės fondas

Sertifikatas išduotas: Agnė Urniežienė

Parašo sukūrimo data ir laikas: 2020-08-14 11:34:50

Parašo formatas: XAdES-BASELINE-T

Laiko žymoje nurodytas laikas: 2020-08-14 11:35:01

Informacija apie sertifikavimo paslaugų teikėją: RCSC IssuingCA

Sertifikato galiojimo laikas 2020-04-09 14:24:16 – 2022-04-09 14:24:16

Parašo paskirtis: suderinimas

Parašą sukūrusio asmens vardas, pavardė ir pareigos Raminta Kovalevskienė, Vyresnioji kadastro specialistė, Valstybės įmonė Registrų centras

Sertifikatas išduotas: Raminta Kovalevskienė

Parašo sukūrimo data ir laikas: 2020-08-14 13:28:07

Parašo formatas: XAdES-BASELINE-T

Laiko žymoje nurodytas laikas: 2020-08-14 13:28:14

Informacija apie sertifikavimo paslaugų teikėją: RCSC IssuingCA

Sertifikato galiojimo laikas 2020-03-17 08:14:17 – 2022-03-17 08:14:17

Parašo paskirtis: registracija

Parašą sukūrusio asmens vardas, pavardė ir pareigos Dovilė Stasytienė, Vyresnioji kadastro specialistė, Valstybės įmonė Registrų centras

Sertifikatas išduotas: Dovilė Stasytienė

Parašo sukūrimo data ir laikas: 2022-02-02 13:42:28

Parašo formatas: XAdES-BASELINE-T

Laiko žymoje nurodytas laikas: 2022-02-02 13:42:47

Informacija apie sertifikavimo paslaugų teikėją: RCSC IssuingCA

Sertifikato galiojimo laikas 2021-11-19 08:29:34 – 2023-11-19 08:29:34

V. Pagrindinio dokumento priedų skaičius – 0

VI. Pagrindinio dokumento pridedamų dokumentų skaičius – 0

VII. Pridedami dokumentai: nėra priedų

VIII. Dokumento specifikacijos identifikavimo žymuo ADOC-V1.0

IX. Programinės įrangos, kuria naudojantis sudarytas elektroninis dokumentas, pavadinimas
RC-DSS

X. Elektroninio dokumento grupė BeDOC

XI. Informacija apie elektroninio (-ių) parašo (-ų) tikrinimą (tikrinimo data)

Visi dokumente esantys elektroniniai parašai galioja (2023-12-04 10:18:49)



* 1 1 1 7 5 1 2 3 7 7 *

XII. Papildomi metaduomenys

Nuorašą suformavo A.Kazickienė, 2023-12-04 10:18:49 RC-DSS



* 1 1 1 7 5 1 2 3 7 7 *

Valstybės mūn Valstybės žemės fondas, kodas: 120093212, adresas: Vilnius, Konstitucijos pr. 23-401
 Matininkas(-) AGN URNIEŽIEN, kvalifikacijos pažymėjimo Nr. 2M-M-2110, el. pašto adresas (-ai): agne.kadastras@gmail.com, tel.: + 370 648 384 69

KELIO / GATVĖS SANKRYŽYS, TILTAS, VIADUKAS, ESTAKADA, PRALAIMAS, AUTOBUSŲ SUSTOJIMO IR POILSIO AIKŠTELIS, ŠVIESOFORAS, KELIO ORO SLYGOS STEBĖJIMO IR TRANSPORTO APSKAITOS RENGINIS KADASTRO DUOMENYS

Pavadinimas Vietinės reikšmės kelias

Kelio reikšmė Vietinės

Kelio numeris

Kadastro duomenų nustatymo data 2020-05-06

Kelio sudėtinės dalies pavadinimas	Atskaitos duomenys ašyje		Centro koordinatės		Medžiaga/ Dangos rūšis	Mato vienetas	Kiekis	Kelio pusė	Kliedes pavadinimas	Metai			
	taško Nr.	km	X	Y						Pradžios/Pabaigos			
										Statybos	Rekonstravimo	Kapitalinio remonto	Paprasto remonto
1	2	3	4	5	6	7	8	9	10	11	12	13	14
Nuovaža 3	3	0,012	6183707,53	323830,24	Žvyras	kv. m	41,11	Kair		1986			
										1986			
Nuovaža 4	4	0,055	6183692,62	323870,46	Žvyras	kv. m	12,36	Dešin		1986			
										1986			
Nuovaža 5	5	0,138	6183664,88	323948,16	Žvyras	kv. m	25,07	Kair		1986			
										1986			



1	2	3	4	5	6	7	8	9	10	11	12	13	14
Nuovaža 5	5	0,138	6183664,88	323948,16	Žvyras	kv. m	12,71	Dešin		1986			
										1986			
Nuovaža 7	7	0,179	6183651,23	323986,62	Žvyras	kv. m	28,71	Kair		1986			
										1986			
Nuovaža 8	8	0,215	6183639,43	324020,69	Žvyras	kv. m	20,09	Kair		1986			
										1986			
Nuovaža 9	9	0,235	6183632,35	324039,28	Žvyras	kv. m	14,72	Dešin		1986			
										1986			
Nuovaža 10	10	0,242	6183629,61	324046,37	Žvyras	kv. m	35,97	Kair		1986			
										1986			
Nuovaža 11	11	0,287	6183613,18	324087,89	Žvyras	kv. m	16,66	Dešin		1986			
										1986			
Nuovaža 12	12	0,318	6183602,16	324117,35	Žvyras	kv. m	12,36	Dešin		1986			
										1986			
Nuovaža 13	13	0,328	6183598,82	324126,36	Žvyras	kv. m	20,41	Kair		1986			
										1986			
Nuovaža 14	14	0,382	6183580,41	324176,92	Žvyras	kv. m	31,51	Dešin		1986			
										1986			
Nuovaža 20	20	0,615	6183473,15	324383,04	Žvyras	kv. m	67,54	Kair		1986			
										1986			
Nuovaža 21	21	0,651	6183455,38	324413,84	Žvyras	kv. m	35,37	Kair		1986			
										1986			



1	2	3	4	5	6	7	8	9	10	11	12	13	14
Nuovaža 22	22	0,684	6183439,6	324443,4	Žvyras	kv. m	53,88	Dešin		1986			
										1986			
Nuovaža 23	23	0,732	6183417,24	324485,31	Žvyras	kv. m	32,27	Dešin		1986			
										1986			
Nuovaža 24	24	0,785	6183391,29	324532	Žvyras	kv. m	19,39	Kair		1986			
										1986			
Nuovaža 25	25	0,802	6183382,5	324547,07	Žvyras	kv. m	15,07	Dešin		1986			
										1986			
Nuovaža 26	26	0,841	6183363,35	324580,8	Žvyras	kv. m	16	Dešin		1986			
										1986			
Nuovaža 27	27	0,855	6183356,9	324592,63	Žvyras	kv. m	26,46	Kair		1986			
										1986			
Nuovaža 28	28	0,914	6183328,61	324644,4	Žvyras	kv. m	25,3	Kair		1986			
										1986			
Nuovaža 34	34	1,012	6183265,48	324719,81	Žvyras	kv. m	15,55	Dešin		1986			
										1986			
Nuovaža 36	36	1,162	6183157,08	324823,17	Žvyras	kv. m	14,45	Dešin		1986			
										1986			
Nuovaža 38	38	1,258	6183087,87	324889,73	Asfaltbetonis	kv. m	18,77	Dešin		1986			
										1986			
Nuovaža 41	41	1,323	6183041,48	324934,79	Asfaltbetonis	kv. m	23,07	Kair		1986			
										1986			



1	2	3	4	5	6	7	8	9	10	11	12	13	14
Nuovaža 43	43	1,411	6182977,95	324995,65	Žvyras	kv. m	15,17	Dešin		1986			
										1986			
Nuovaža 49	49	1,670	6182794,58	325178,69	Žvyras	kv. m	14,11	Kair		1986			
										1986			
Nuovaža 50	50	1,676	6182790,21	325183,06	Žvyras	kv. m	10,69	Dešin		1986			
										1986			
Nuovaža 52	52	1,708	6182768,14	325206,39	Žvyras	kv. m	19,17	Kair		1986			
										1986			
Nuovaža 53	53	1,745	6182742,57	325232,97	Žvyras	kv. m	6,45	Kair		1986			
										1986			
Nuovaža 54	54	1,757	6182733,99	325241,63	Žvyras	kv. m	16,98	Dešin		1986			
										1986			
Nuovaža 55	55	1,821	6182689,52	325287,27	Žvyras	kv. m	9,28	Kair		1986			
										1986			
Nuovaža 58	58	1,898	6182635,8	325341,99	Žvyras	kv. m	35,54	Kair		1986			
										1986			
Pralaida 10	10	0,242	6183629,61	324046,37	Polivinilchloridas	m	5,06	Kair		1986			
										1986			

Specialist

AGN URNIEŽIEN



* 1 1 1 7 5 1 2 3 7 8 *

ELEKTRONINIO DOKUMENTO METADUOMENYS

I. Dokumento pavadinimas (antraštė) Kelio sankryžų, tiltų, viadukų, estakadų, pralaidų, autobusų sustojimo ir poilsio aikštelių, šviesoforų, kelio oro sąlygų stebėjimo ir transporto apskaitos įrenginių kadastro duomenys

II. Dokumento sudarytojas (-ai)

Agnė Urniežienė, Vilnius, Konstitucijos pr. 23-401

III. Dokumento registracijos data ir numeris 2020-08-14 11:34:50, Nr. 1117512378

IV. Pasirašymas

Parašo paskirtis: pasirašymas

Parašą sukūrusio asmens vardas, pavardė ir pareigos Agnė Urniežienė, Specialistė, Valstybės įmonė Valstybės žemės fondas

Sertifikatas išduotas: Agnė Urniežienė

Parašo sukūrimo data ir laikas: 2020-08-14 11:34:50

Parašo formatas: XAdES-BASELINE-T

Laiko žymoje nurodytas laikas: 2020-08-14 11:34:58

Informacija apie sertifikavimo paslaugų teikėją: RCSC IssuingCA

Sertifikato galiojimo laikas 2020-04-09 14:24:16 – 2022-04-09 14:24:16

Parašo paskirtis: suderinimas

Parašą sukūrusio asmens vardas, pavardė ir pareigos Raminta Kovalevskienė, Vyresnioji kadastro specialistė, Valstybės įmonė Registrų centras

Sertifikatas išduotas: Raminta Kovalevskienė

Parašo sukūrimo data ir laikas: 2020-08-14 13:28:08

Parašo formatas: XAdES-BASELINE-T

Laiko žymoje nurodytas laikas: 2020-08-14 13:28:10

Informacija apie sertifikavimo paslaugų teikėją: RCSC IssuingCA

Sertifikato galiojimo laikas 2020-03-17 08:14:17 – 2022-03-17 08:14:17

Parašo paskirtis: registracija

Parašą sukūrusio asmens vardas, pavardė ir pareigos Dovilė Stasytienė, Vyresnioji kadastro specialistė, Valstybės įmonė Registrų centras

Sertifikatas išduotas: Dovilė Stasytienė

Parašo sukūrimo data ir laikas: 2022-02-02 13:42:28

Parašo formatas: XAdES-BASELINE-T

Laiko žymoje nurodytas laikas: 2022-02-02 13:42:53

Informacija apie sertifikavimo paslaugų teikėją: RCSC IssuingCA

Sertifikato galiojimo laikas 2021-11-19 08:29:34 – 2023-11-19 08:29:34

V. Pagrindinio dokumento priedų skaičius – 0

VI. Pagrindinio dokumento pridedamų dokumentų skaičius – 0

VII. Pridedami dokumentai: nėra priedų

VIII. Dokumento specifikacijos identifikavimo žymuo ADOC-V1.0

IX. Programinės įrangos, kuria naudojantis sudarytas elektroninis dokumentas, pavadinimas RC-DSS

X. Elektroninio dokumento grupė BeDOC

XI. Informacija apie elektroninio (-ių) parašo (-ų) tikrinimą (tikrinimo data)



Visi dokumente esantys elektroniniai parašai galioja (2023-12-04 10:18:50)

XII. Papildomi metaduomenys

Nuorašą suformavo A.Kazickienė, 2023-12-04 10:18:50 RC-DSS



* 1 1 1 7 5 1 2 3 7 8 *

Valstybės mŃn Valstybės žemės fondas, kodas: 120093212, adresas: Vilnius, Konstitucijos pr. 23-401
 Matininkas(-) AGN URNIEŽIEN, kvalifikacijos pažymėjimo Nr. 2M-M-2110, el. pašto adresas (-ai): agne.kadastras@gmail.com, tel.: + 370 648 384 69

KELIO / GATVĖS ATITVARA, TRIUKŠMO SIENŲ IR ŽELDYNŲ, PUSIŲ IR DVIRIO TAKŲ, ELEKTROS APŠVIETIMO TINKLO KADASTRO DUOMENYS

Pavadinimas Vietinės reikšmės kelias

Kelio reikšmė Vietinės

Kelio numeris

Kadastro duomenų nustatymo data 2020-05-06

Kelio sudėtinės dalies pavadinimas	Ruožo su vienodais kelio dangos ir sankasos pločiais ir tipais pradžia				Ruožo su vienodais kelio dangos ir sankasos pločiais ir tipais pabaiga				Medžiaga/ Dangos rūšis	Mato vienetas	Kiekis	Kelio pusė (kairė, dešinė)	Elektros apšvietimo tinklo tipas	Laidininko skerspjūvis	Metai			
	atskaitos duomenys		koordinatės		atskaitos duomenys		koordinatės								Pradžios/Pabaigos			
	taško Nr.	km	X	Y	taško Nr.	km	X	Y							Statybos	Rekonstravimo	Kapitalinio remonto	Paprasto remonto
1	2	3	4	5	6	7	8	9	10	11	12	13	14	15	16	17	18	19
Pusio takas 39-40	39	1,264	6183083,85	324893,56	40	1,267	6183081,69	324895,62	Betono trinkelės	kv. m	1,88	Dešin			1986			
															1986			

Specialist

AGN URNIEŽIEN



* 1 1 1 7 5 1 2 3 7 9 *

ELEKTRONINIO DOKUMENTO METADUOMENYS

I. Dokumento pavadinimas (antraštė) Kelio atitvarų, triukšmo sienučių, želdynų, pėsčiųjų ir dviračių takų, elektros apšvietimo tinklo kadastro duomenys

II. Dokumento sudarytojas (-ai)

Agnė Urniežienė, Vilnius, Konstitucijos pr. 23-401

III. Dokumento registracijos data ir numeris 2020-08-14 11:34:50, Nr. 1117512379

IV. Pasirašymas

Parašo paskirtis: pasirašymas

Parašą sukūrusio asmens vardas, pavardė ir pareigos Agnė Urniežienė, Specialistė, Valstybės įmonė Valstybės žemės fondas

Sertifikatas išduotas: Agnė Urniežienė

Parašo sukūrimo data ir laikas: 2020-08-14 11:34:50

Parašo formatas: XAdES-BASELINE-T

Laiko žymoje nurodytas laikas: 2020-08-14 11:34:56

Informacija apie sertifikavimo paslaugų teikėją: RCSC IssuingCA

Sertifikato galiojimo laikas 2020-04-09 14:24:16 – 2022-04-09 14:24:16

Parašo paskirtis: suderinimas

Parašą sukūrusio asmens vardas, pavardė ir pareigos Raminta Kovalevskienė, Vyresnioji kadastro specialistė, Valstybės įmonė Registrų centras

Sertifikatas išduotas: Raminta Kovalevskienė

Parašo sukūrimo data ir laikas: 2020-08-14 13:28:07

Parašo formatas: XAdES-BASELINE-T

Laiko žymoje nurodytas laikas: 2020-08-14 13:28:16

Informacija apie sertifikavimo paslaugų teikėją: RCSC IssuingCA

Sertifikato galiojimo laikas 2020-03-17 08:14:17 – 2022-03-17 08:14:17

Parašo paskirtis: registracija

Parašą sukūrusio asmens vardas, pavardė ir pareigos Dovilė Stasytienė, Vyresnioji kadastro specialistė, Valstybės įmonė Registrų centras

Sertifikatas išduotas: Dovilė Stasytienė

Parašo sukūrimo data ir laikas: 2022-02-02 13:42:29

Parašo formatas: XAdES-BASELINE-T

Laiko žymoje nurodytas laikas: 2022-02-02 13:43:02

Informacija apie sertifikavimo paslaugų teikėją: RCSC IssuingCA

Sertifikato galiojimo laikas 2021-11-19 08:29:34 – 2023-11-19 08:29:34

V. Pagrindinio dokumento priedų skaičius – 0

VI. Pagrindinio dokumento pridedamų dokumentų skaičius – 0

VII. Pridedami dokumentai: nėra priedų

VIII. Dokumento specifikacijos identifikavimo žymuo ADOC-V1.0

IX. Programinės įrangos, kuria naudojantis sudarytas elektroninis dokumentas, pavadinimas
RC-DSS

X. Elektroninio dokumento grupė BeDOC

XI. Informacija apie elektroninio (-ių) parašo (-ų) tikrinimą (tikrinimo data)



Visi dokumente esantys elektroniniai parašai galioja (2023-12-04 10:18:52)

XII. Papildomi metaduomenys

Nuorašą suformavo A.Kazickienė, 2023-12-04 10:18:52 RC-DSS



* 1 1 1 7 5 1 2 3 7 9 *